

ΔΙΚΑΙΩΜΑ ΚΑΙ ΕΥΘΥΝΗ ΓΙΑ ΤΟ ΠΕΡΙΒΑΛΛΟΝ

ΔΙΕΥΘΥΝΣΗ ΔΑΣΩΝ ΧΑΝΙΩΝ

ΦΩΤΑΚΗΣ ΙΩΑΝΝΗΣ

ΟΡΙΣΜΟΙ

Ως περιοχές προστασίας της φύσης χαρακτηρίζονται εκτάσεις μεγάλης οικολογικής ή βιολογικής αξίας. Στις περιοχές αυτές προστατεύεται το φυσικό περιβάλλον από κάθε δραστηριότητα ή επέμβαση που μπορεί να μεταβάλει ή να αλλοιώσει τη φυσική κατάσταση, σύνθεση ή εξέλιξή του.

“Τοπίο” σημαίνει μία περιοχή, όπως γίνεται αντιληπτή από ανθρώπους, του οποίου ο χαρακτήρας είναι το αποτέλεσμα της δράσης και αλληλεπίδρασης των φυσικών και/ ή ανθρωπίνων παραγόντων.

“Προστασία τοπίων” σημαίνει δράσεις για να συντηρηθούν και να διατηρηθούν τα σημαντικά ή ιδιαίτερα χαρακτηριστικά ενός τοπίου, που δικαιολογούνται από την αξία του ως κληρονομιάς, η οποία πηγάζει από τη φυσική του διαμόρφωση και/ ή από την ανθρωπίνη δραστηριότητα.

“Διαχείριση τοπίων” σημαίνει δράση, από την προοπτική της βιώσιμης ανάπτυξης, για να διασφαλιστεί η σε τακτική βάση συντήρηση ενός τοπίου, ώστε να κατευθύνονται και να εναρμονίζονται μεταβολές που προξενούνται από κοινωνικές, οικονομικές και περιβαλλοντικές διαδικασίες.



ΤΟ ΣΥΝΤΑΓΜΑ
Σ ΕΛΛΑΔΟΣ

ΜΕΤΑ ΤΗΝ ΚΑΤΑ ΤΟ ΕΤΟΣ 1911

ΣΥΛΛΕΞΕΙΣ ΚΑΙ ΜΕΤΑΡΡΥΘΜΙΣ

ΕΦΗΜΕΡΙΣ ΤΗΣ ΚΥΒΕΡΝΗΣΕΩΣ
ΤΗΣ ΕΛΛΗΝΙΚΗΣ ΔΗΜΟΚΡΑΤΙΑΣ

ΤΕΤΡΟΣ ΓΡΩΤΟ



ΝΟΜΟΣ 3827/2010



Signature Not
Verified
Digitally signed by
Theodoros Moutouris
Date: 2010.03.07 10:13:45
EET
Reason: Signed PDF
(embedded)
Location: Athens, Ethniko
Typografio

375

ΕΦΗΜΕΡΙΣ ΤΗΣ ΚΥΒΕΡΝΗΣΕΩΣ ΤΗΣ ΕΛΛΗΝΙΚΗΣ ΔΗΜΟΚΡΑΤΙΑΣ

ΤΕΥΧΟΣ ΠΡΩΤΟ

Αρ. Φύλλου 30

25 Φεβρουαρίου 2010

ΝΟΜΟΣ ΥΠ' ΑΡΙΘ. 3827

Κύρωση της Ευρωπαϊκής Σύμβασης του Τοπίου.

ΝΟΜΟΣ 3937/2011



Αγνωστη η
εγκριότητα
Digitally signed by
Theodoros Moutouris
Date: 2011.03.31 12:59:22
EEST
Reason: Signed PDF
(embedded)
Location: Athens, Ethniko
Typografio

1619

ΕΦΗΜΕΡΙΣ ΤΗΣ ΚΥΒΕΡΝΗΣΕΩΣ ΤΗΣ ΕΛΛΗΝΙΚΗΣ ΔΗΜΟΚΡΑΤΙΑΣ

ΤΕΥΧΟΣ ΠΡΩΤΟ

Αρ. Φύλλου 60

31 Μαρτίου 2011

ΝΟΜΟΣ ΥΠ' ΑΡΙΘ. 3937
Διατήρηση της βιοποικιλότητας και άλλες διατάξεις.

ζ) Προώθηση της σημασίας της διατήρησης της βιοποικιλότητας και των προστατευόμενων περιοχών γενικότερα στην κοινωνία.

ΝΟΜΟΣ 4519/2018



Signature Not
Verified
Digitally signed by
VÁRVARA ZACHARAKI
Date: 2018.02.20 00:38:56
EET
Reason: Signed PDF
(embedded)
Location: Athens, Ethniko
Typografio

5435

ΕΦΗΜΕΡΙΔΑ ΤΗΣ ΚΥΒΕΡΝΗΣΕΩΣ ΤΗΣ ΕΛΛΗΝΙΚΗΣ ΔΗΜΟΚΡΑΤΙΑΣ

20 Φεβρουαρίου 2018

ΤΕΥΧΟΣ ΠΡΩΤΟ

Αρ. Φύλλου 25

ΝΟΜΟΣ ΥΠ' ΑΡΙΘΜ. 4519

Φορείς Διαχείρισης Προστατευόμενων Περιοχών
και άλλες διατάξεις.

α) «Φορέας Διαχείρισης Προστατευόμενων Περιοχών Δέλτα Έβρου και Σαμοθράκης» με έδρα την Τραϊανούπολη του Νομού Έβρου είναι το Ν.Π.Ι.Δ. με την επωνυμία «Φορέας Διαχείρισης Δέλτα Έβρου», που έχει συστα-



ΜΠΑΛΟΣ



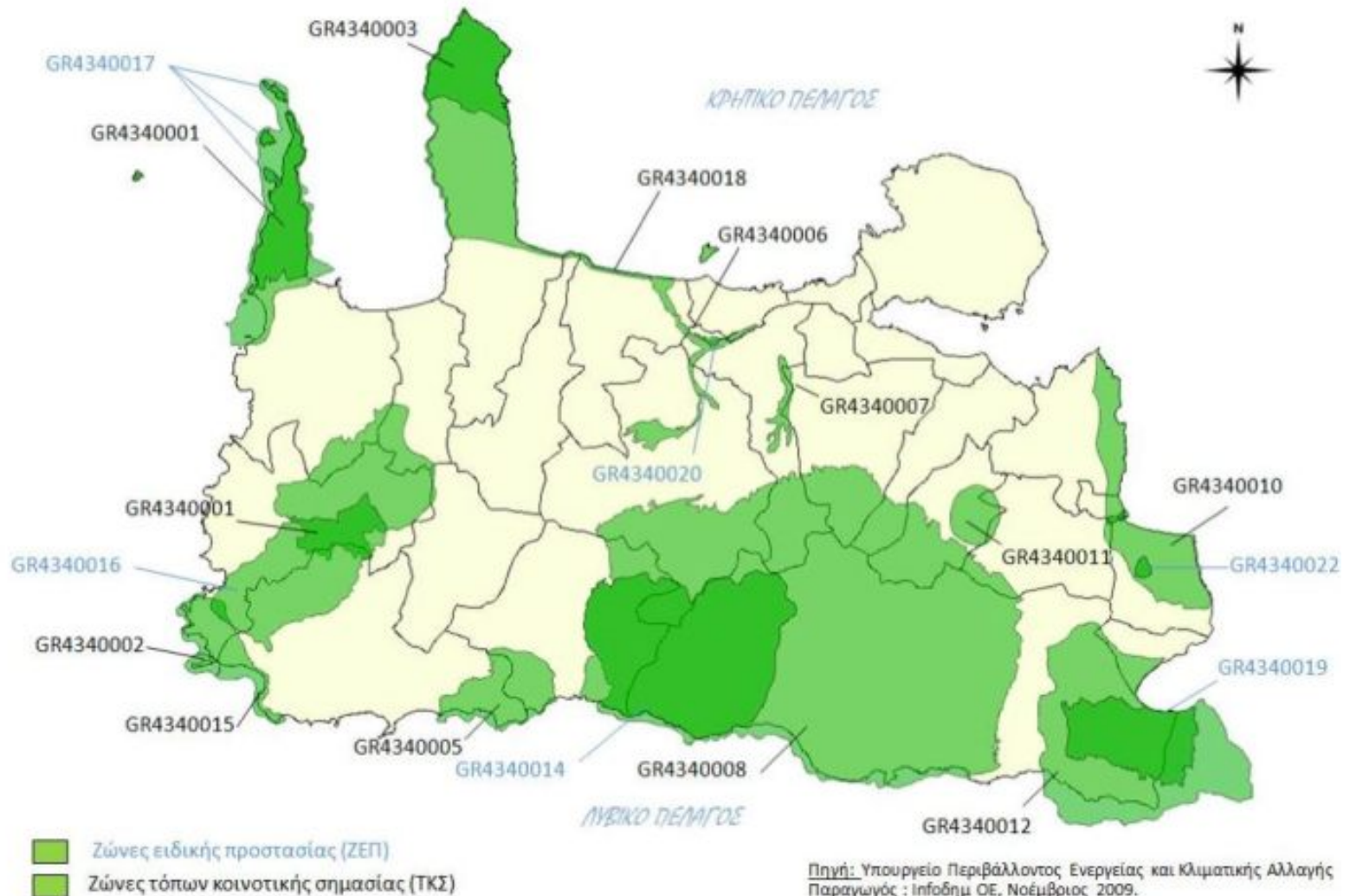


ΕΛΑΦΟΝΗΣΙ



ΧΑΡΤΗΣ NATURA

Χάρτης για τις περιοχές NATURA 2000 στο Νομό Χανιών



ΚΑΤΑΛΟΓΟΣ ΠΕΡΙΟΧΩΝ ΔΙΚΤΥΟΥ NATURA ΝΟΜΟΥ

ΧΑΝΙΩΝ

ΚΩΔ. ΠΕΡΙΟΧΗΣ	ΟΝΟΜΑΣΙΑ ΤΟΠΟΥ	ΚΑΤΗΓΟΡΙΑ
GR4340001	Ήμερη και άγρια Γραμβούσα	ΠΚΕ
GR4340002	Νήσος Ελαφώνησος και παράκτια θαλάσσια ζώνη	ΠΚΕ
GR4340003	Χερσόνησος Ροδοπού-Παραλία Μάλεμε	ΠΚΕ
GR4340004	Έλος-Τοπόλια-Σάσαλος-Άγιος Δίκαιος-	ΠΚΕ
GR4340005	Όρμος Σούγιας-Βαρδια-Φαράγγι Λισσού μέχρι Άνδρους και παράκτια ζώνη	ΠΚΕ
GR4340006	Λίμνη Αγιάς-Πλατανιάς-Ρέμα και εκβολή Κερίτη-Κοιλάδα Φάσας	ΠΚΕ
GR4340007	Φαράγγι Θερίσσου	ΠΚΕ
GR4340008	Λευκά Όρη και παράκτια ζώνη	ΠΚΕ
GR4340010	Δράπανο(ΒΑ ακτές)-Παραλία Γεωργιούπολης-Λίμνη Κουρνά	ΠΚΕ
GR4340011	Φρέ-Τζιτζιφές-Νίπος	ΠΚΕ
GR4340012	Ασφένδου-Καλλικράτης και παράκτια ζώνη	ΠΚΕ
GR430013	Νήσοι Γαύδος και Γαυδοπούλα	ΠΚΕ
GR4340014	Εθνικός Δρυμός Σαμαριάς-Φαράγγι Τρουπιτής-Ψιλάφι-Κουστογέρακο	ΖΕΠ
GR4340015	Παραλία από Χρυσοσκαλίτισσα μέχρι Ακρωτήριο Κριός	ΠΚΕ
GR4340016	Μετερίζια Άγιος Δίκαιος-Τσουνάρα-Βιτσιλιά Λευκών Ορέων	ΖΕΠ
GR4340017	Χερσόνησος Γραμβούσας και νησίδες Ήμερη και Άγρια Γραμβούσα, Ποντικονήσι	ΖΕΠ
GR4340018	Νησίδα Άγιοι Θεόδωροι	ΖΕΠ
GR4340019	Φαράγγι Καλλικράτης-Αργουλιανό φαράγγι-Οροπέδιο Μάνικα	ΖΕΠ
GR4340020	Λίμνη Αγιάς	ΖΕΠ
GR4340021	Χερσόνησος Ροδοπού	ΖΕΠ
GR4340022	Λίμνη Κουρνά και εκβολή Αλμυρού	ΖΕΠ
GR4340023	Νοτιοδυτική Γαύδος και Γαυδοπούλα	ΖΕΠ

ΖΕΠ: Ζώνες Ειδικής Προστασίας της Οрниθοπανίδας
ΠΚΕ: Προτεινόμενες Περιοχές Κοινοτικού Ενδιαφέροντος

ΑΝΑΘΕΩΡΗΣΗ ΕΘΝΙΚΟΥ ΚΑΤΑΛΟΓΟΥ ΠΕΡΙΟΧΩΝ NATURA 2000



Signature Not
Verified
Digitally signed by
VARVARA ZACHARAKI
Date: 2017.12.15 21:16:41
EET
Reason: Signed PDF
(embedded)
Location: Athens, Ethniko
Typografio

58721

ΕΦΗΜΕΡΙΔΑ ΤΗΣ ΚΥΒΕΡΝΗΣΕΩΣ ΤΗΣ ΕΛΛΗΝΙΚΗΣ ΔΗΜΟΚΡΑΤΙΑΣ

15 Δεκεμβρίου 2017

ΤΕΥΧΟΣ ΔΕΥΤΕΡΟ

Αρ. Φύλλου 4432

ΑΠΟΦΑΣΕΙΣ

Αριθμ. 50743

Αναθεώρηση εθνικού καταλόγου περιοχών του
Ευρωπαϊκού Οικολογικού Δικτύου Natura 2000.

5. Την υπ' αριθμ. Υ198/16.11.2016, απόφαση του Πρωθυπουργού «Καθορισμός αρμοδιοτήτων του Αναπληρωτή Υπουργού Περιβάλλοντος και Ενέργειας Σωκράτη Φάμελλου» (Β' 3722).

6. Την υπ' αριθμ. Υ200/21.11.2016 απόφαση του Πρωθυπουργού «Ανάθεση αρμοδιοτήτων στον Αναπληρωτή

ΠΡΟΣΘΗΚΗ ΘΑΛΑΣΣΙΑΣ ΠΡΟΣΤΑΤΕΥΟΜΕΝΗΣ ΠΕΡΙΟΧΗΣ 2017



Η συνολική έκταση του Ελληνικού τμήματος του Δικτύου Natura 2000 σε σχέση με την αποτύπωση του CORINE landcover, δείχνει ότι:

0,5%	Αστικοποιημένες περιοχές
9%	Αγροτικές περιοχές - λιβάδια
5%	Αγροτικές περιοχές με εκτάσεις φυσικής βλάστησης
23%	Δάση
11%	Βοσκότοποι
24%	Θάμνοι
1%	Παραλίες - Βράχοι
5%	Βάλτοι - αραιή βλάστηση
3%	Εσ. ύδατα - αλυκές - λιμνοθάλασσες
19%	Θάλασσα - ωκεανός

Η κάλυψη αυτή είναι περίπου ίδια για το δίκτυο των ΤΚΣ και των ΖΕΠ. Ωστόσο, στις ΖΕΠ είναι μικρότερο το ποσοστό της θαλάσσιας έκτασης και καταλαμβάνουν μεγαλύτερη έκταση οι θάμνοι, οι βάλτοι - αραιή βλάστηση και τα εσωτερικά ύδατα.

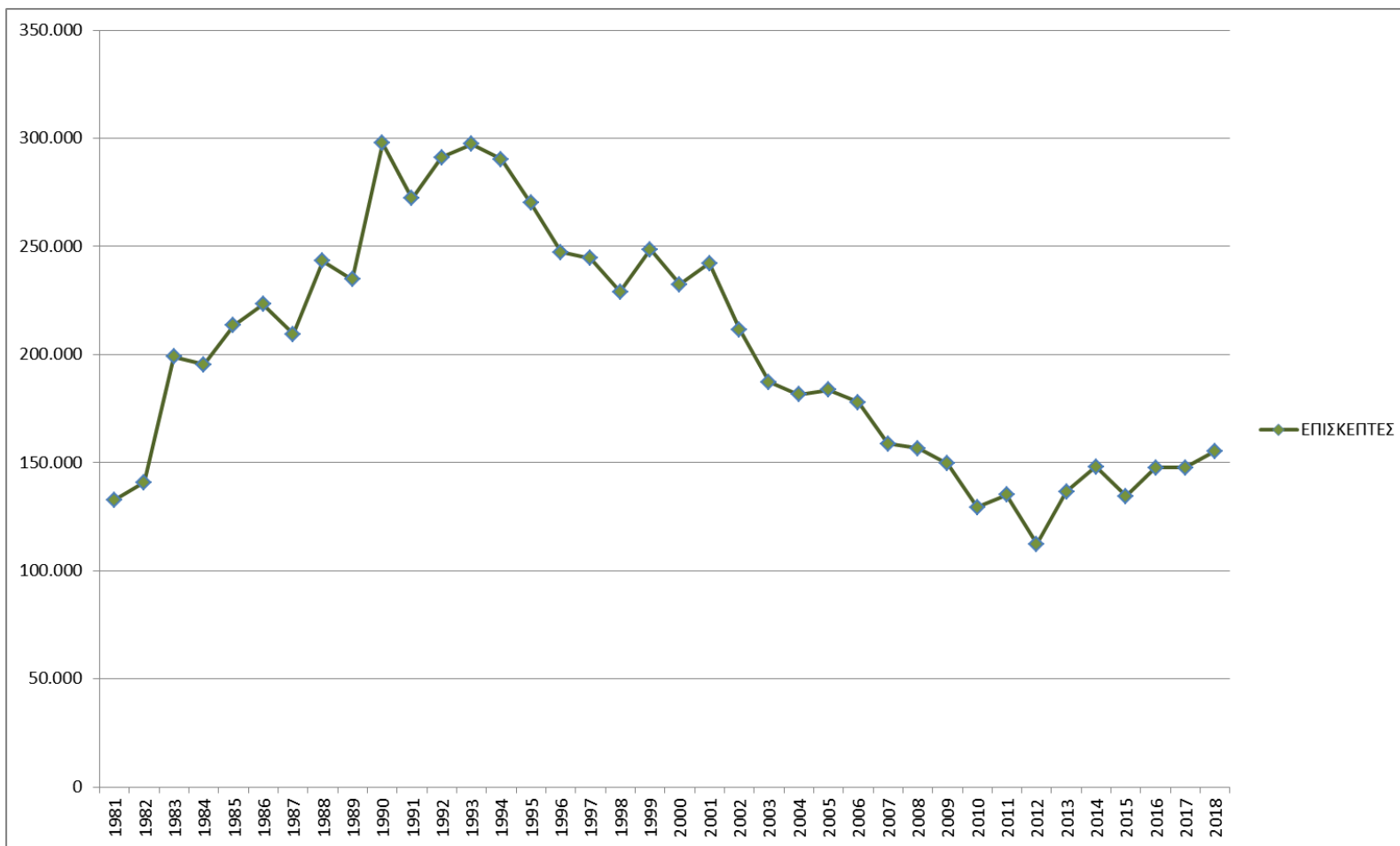
- Προτρέπω σε κοινωνική οργάνωση με εμβάθυνση και εξειδίκευση.
- Χρειάζεται η περιοχή ΜΚΟ με αντικείμενο την Προστασία του Περιβάλλοντος την ανάδειξη την εκπαίδευση και παρέμβαση σε περιβαλλοντικού ενδιαφέροντος ζητήματα. Θα πραγματοποιεί εκδηλώσεις και εξορμήσεις και προβολές όχι μόνο σε σχέση με τις ΠΠ αλλά και όλα τα θέματα φυσικού και πολιτιστικού περιεχομένου. Θα μπορέσει να αρθρώσει θεσμικού χαρακτήρα προτάσεις, είτε υποστηρίζοντας μια φωτισμένη ΤΑ είτε πρωτογενώς.
- Πως θα ακούγονταν μια κοινωνική συμφωνία για απονιτροποίηση της Κισιάμου και κήρυξης της ως τόπου αποκλειστικά Βιολογικής καλλιέργειας;
- Πως θα ακούγονταν η πρόταση διεθνοποίησης μίας ή περισσότερων ΠΠ υπαγάγοντας τις λίστες του CoE... μη αρκούμενοι στις ψηφοφορίες του τουριστικού τομέα που απλά αξιολογούν τις εικόνες και όχι τις προοπτικές; Θυμίζω ότι μόνο η Σαμαριά είναι υπό την σκέπη του Στ Ευρώπης.
 - Η Δασωση της Ήμερης Γραμπούσας.
 - Η ανάδειξη στα Βαλσαμάκια.
 - Το Δάσος πάρκο στο Βλάτος.
 - Το Δάσος στη Χρυσοσκαλίτισσα.
- Τι θα γίνει με τις τρύπες των λιμνοδεξαμενών;(ο μηχανοκίνητος αθλητισμός περιμένει).
- Το θέατρο της Λίμνης, Τα δυο πάρκα της Γραμπούσας.
- Χρειάζεται οι παραγωγικοί φορείς να διευρύνουν τον κύκλο ενδιαφερόντων τους ώστε να έχει νόημα και ουσία η συμμετοχή τους σε ένα ΔΣ που θα έχει να διαχειριστεί εκτός από πόρους και ένα πολύπλοκο οικοσύστημα με ιδιαίτερες ανάγκες.
- Και μας χρειάζεται μια (και δυο) ΤΑ αποφασισμένη για διπλό ρόλο: **Υπηρετήση των βραχυπρόθεσμων πολιτικών και του μόνου μακροπρόθεσμου – της παράδοσης των ΠΠ στις επόμενες γενιές κατά το δυνατόν αναβαθμισμένων.**
- Γενικότερα η εποχή που αρκούσε το θέαμα και η θέαση έχει περάσει. Τώρα με την αλματώδη επέκταση της τεχνολογίας σε κάθε τομέα θα αρκεί μια σταγόνα λάδι σε ειδικό αισθητήρα και το λάδι θα απορρίπτεται από ένα νέο εργοστάσιο που μόνο αυτό θα μπορεί να προωθεί λάδι στην λευκή αγορά, αφού μόνο αυτό θα είναι πιστοποιημένος εταίρος της.

ΧΑΡΤΗΣ ΚΑΖ

Χάρτης Νομού Χανίων
Κλίμακα 1:150.000




ΕΠΙΣΚΕΨΙΜΟΤΗΤΑ 1981-2018



ΣΑΜΑΡΙΑ







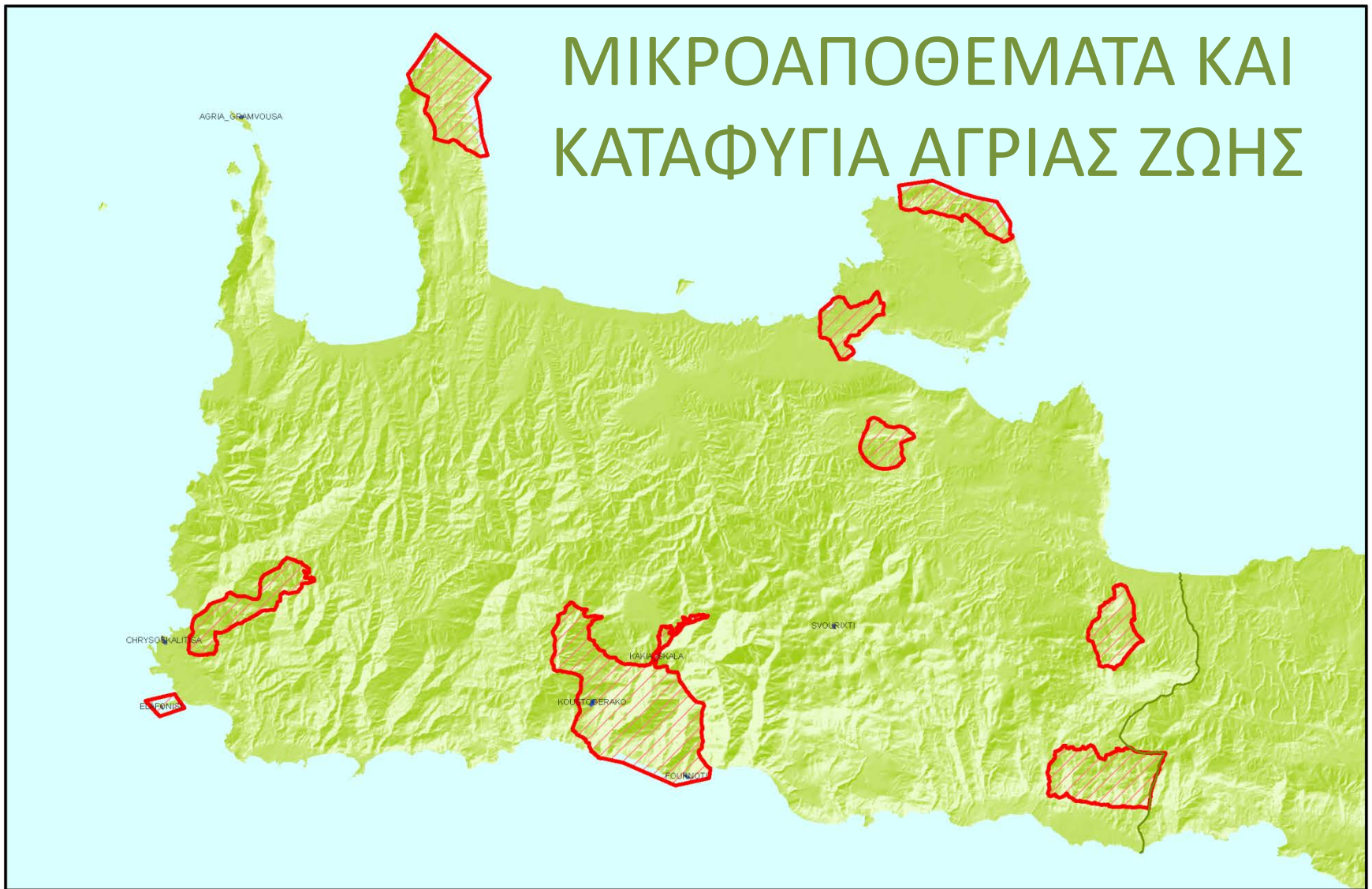
ΣΤΑΘΜΟΣ ΕΠΙΚΟΙΝΩΝΙΩΝ



ΝΗΣΟΣ ΘΟΔΩΡΟΥ



ΜΙΚΡΟΑΠΟΘΕΜΑΤΑ ΚΑΙ ΚΑΤΑΦΥΓΙΑ ΑΓΡΙΑΣ ΖΩΗΣ



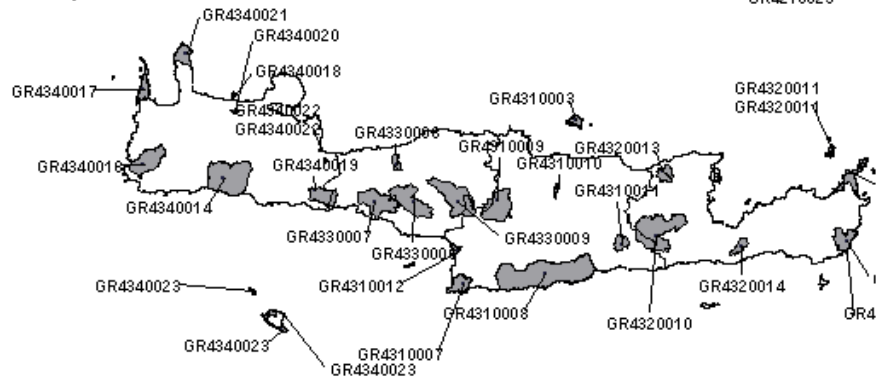
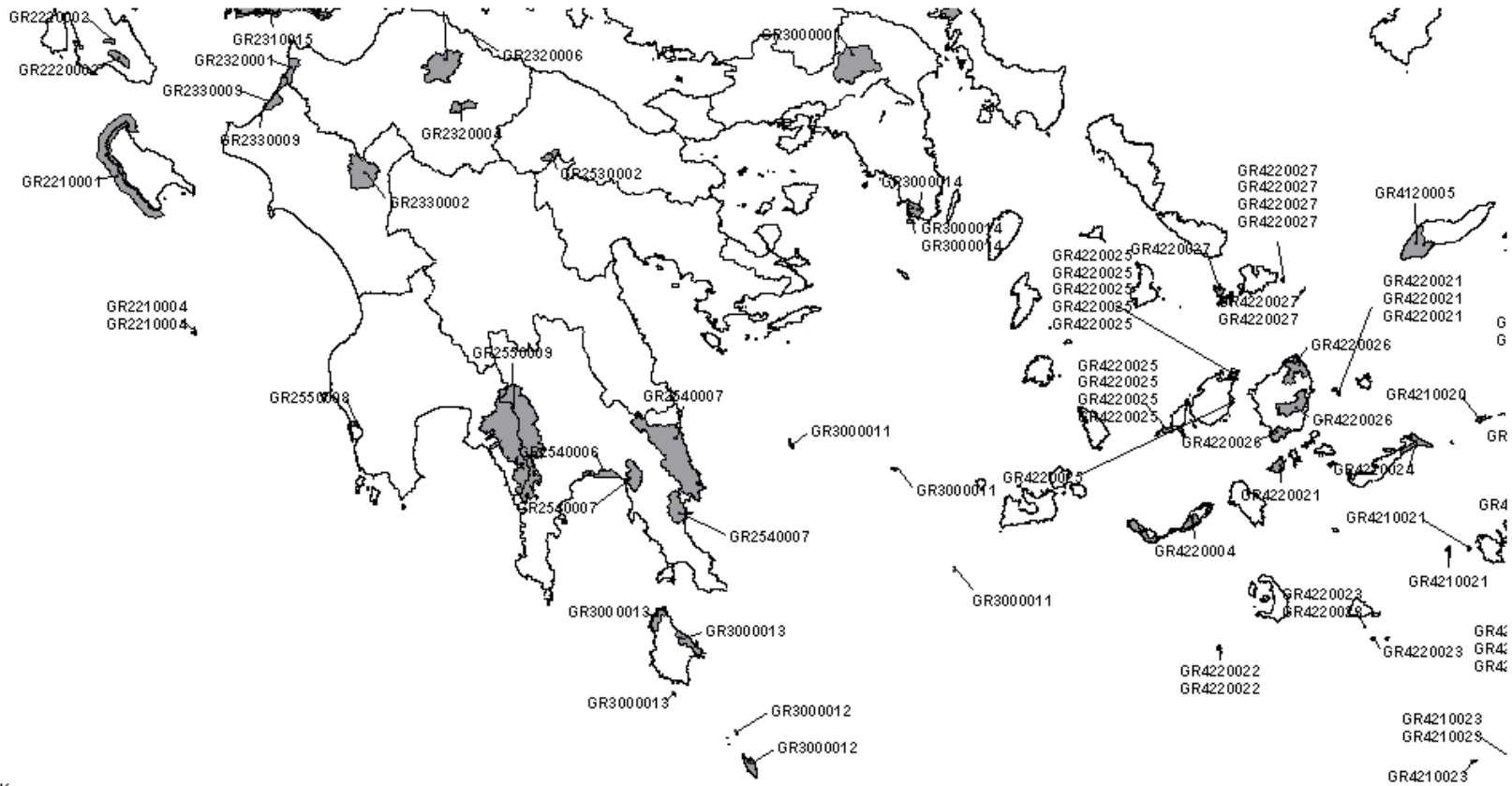
Legend

- Μικροαποθέματα
- Καταφύγια Άγρια Ζωής

Μικροαποθέματα και Καταφύγια Άγρια Ζωής

0 2.500 5.000 10.000 15.000 20.000
Miles





ΧΑΡΤΗΣ ΖΩΝΩΝ
ΕΙΔΙΚΗΣ ΠΡΟΣΤΑΣΙΑΣ
ΓΙΑ ΤΗΝ
ΟΡΝΙΘΟΠΑΝΙΔΑ (SPA)

- *"Η υπευθυνότητα των πράξεών μας έχει να κάνει με τον βαθμό ωριμότητας μας.*
- *Υπεύθυνος είναι εκείνος που μπορεί να αιτιολογήσει τις πράξεις του και να δεσμευτεί μ' αυτές.*
- *Ένας υπεύθυνος άνθρωπος δεν ψάχνει δικαιολογίες ούτε και απολογίες, αναλαμβάνει τις ευθύνες και διορθώνει ό,τι μπορεί να διορθώσει... ή να διορθωθεί.*

ΕΥΧΑΡΙΣΤΩ ΠΟΛΥ