



Περιβαλλοντική προστασία στα χρόνια της οικονομικής κρίσης Παράνομη Υλοτομία, εκχέρσωση και βόσκηση στο Μοχό

19.07.2019

Αντωνία Φανουράκη, μέλος της επιτροπής
περιβάλλοντος του Δικηγορικού Συλλόγου Ηρακλείου



Δικαίωμα
και Ευθύνη
για το
Περιβάλλον

Το έργο LIFE14/GIE/GR/000026 χρηματοδοτείται σε ποσοστό 60% από το χρηματοδοτικό εργαλείο LIFE "Περιβαλλοντική Διακυβέρνηση & Πληροφόρηση" της Ευρωπαϊκής Επιτροπής.





Rokkini Hani Kato Gouves

Limenas Chersonisou

Milatos Beach

Karidi

Malia

Μοχός Mochos

Neapoli

Episkopi

Kastelli

Tzermiado

to be seen lassithi

Thrapsano

Kritsa

Mardati

Arkalochori

Google Earth

Data SIO, NOAA, U.S. Navy, NGA, GEBCO

© 2018 Google Partira

Panagia

9 mi

ΚΑΤΑΦΥΓΙΟ ΑΓΡΙΑΣ ΖΩΗΣ ΑΝΩ ΛΙΜΝΙΩΝ ΔΗΜΟΥ ΜΑΛΙΩΝ



01_ODIGOS GR A5_Diat X WWF-εκθεση περιβαλ νομο εγχειρίδιο δασικών παραβ

file:///C:/Users/tonia/Downloads/01_ODIGOS%20GR%20A5_Diatirisis_Tehnikos%2096sel_Small_WEB.pdf

28 of 96

Fit to page Page view Read aloud Add notes

Μελέτες που έχουν εκπονηθεί και προγράμματα που έχουν υλοποιηθεί			
Γ.Μ.	Ε.Π.Μ.	Δ.Σ.	ΠΡΟΓΡΑΜΜΑΤΑ
Διαχειριστική Μελέτη Οροπεδίου Καθαρού (ΓΕΩΤΕΕ, Παράρτημα Κρήτης, Σεπτ. 2001)	-	✓	<ul style="list-style-type: none"> «Δράσεις Προστασίας για τον Γυπαετό και τη Βιοποικιλότητα στην Κρήτη» [LIFE 02NAT/GR/8492], (2002-2006) «Καινοτόμες Δράσεις για την Αντιμετώπιση της Παράνομης Χρήσης Δηλητηριασμένων Δολωμάτων σε Μεσογειακές Πιλοτικές Περιοχές της Ευρωπαϊκής Ένωσης» [LIFE09NAT/ES/000533], (2010-2014) «Προστασία του Γυπαετού στην Ελλάδα» [LIFE B4-3200/98/444], (1998-2002)

28) *Πίστη σημαντική από το χρόνο*

Type here to search

10:17 AM 7/17/2019

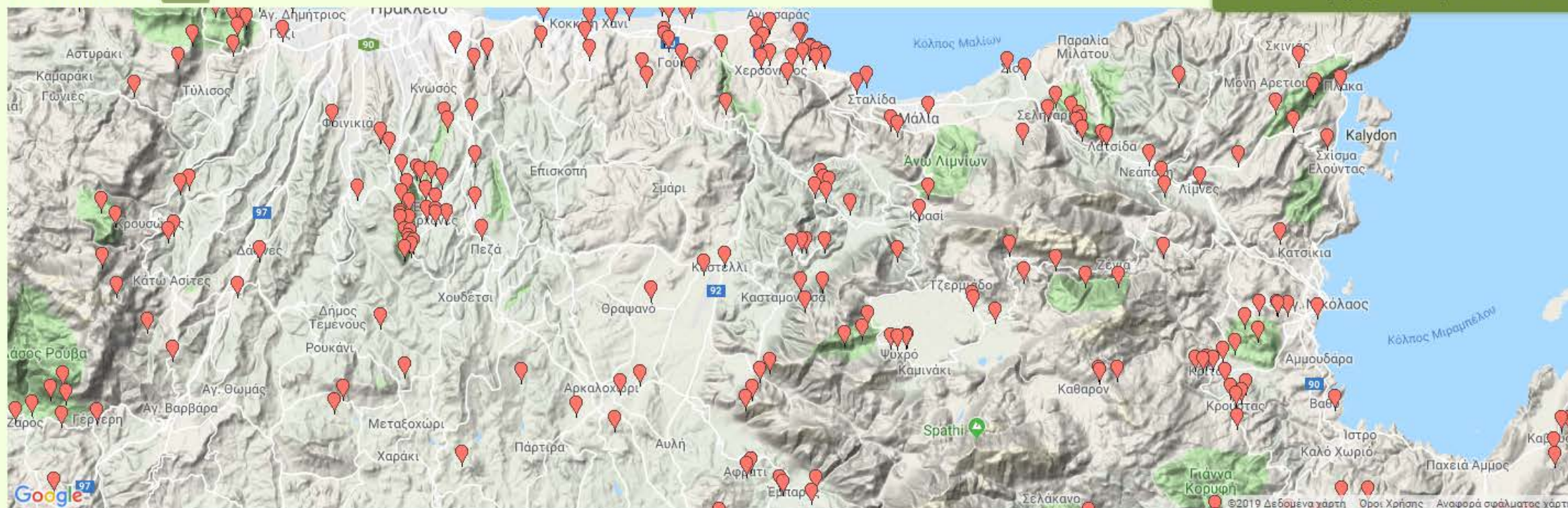
Γεωπληροφορικός χάρτης παρακολούθησης περιβαλλοντικής παραβατικότητας

Αρχική | Γεωπληροφορικός χάρτης παρακολούθησης περιβαλλοντικής παραβατικότητας

Κατέβασμα ως:



Ποσοστό καταγεγραμμένων περιστατικών **58 %**



Φιλτράρετε τα δεδομένα

Διαλέξτε ένα συνδυασμό κριτηρίων και πατήστε το κουμπί 'Εφαρμογή' για να φιλτράρετε τα δεδομένα.

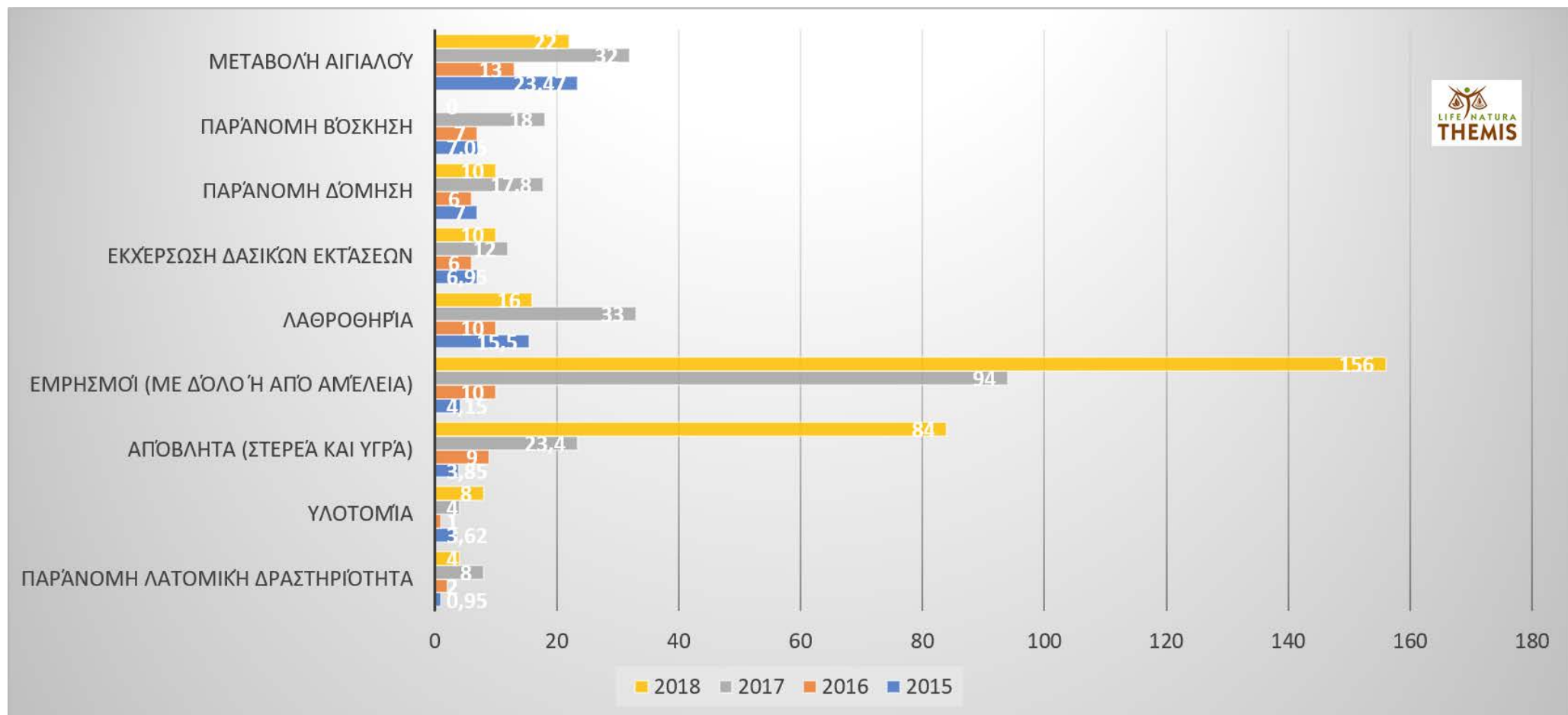
[► Νομός](#)
[► Τύπος](#)
[► Στάδιο](#)
[► Έτος](#)

Εφαρμογή

Παραβάσεις που έφθασαν στα δικαστήρια το 2017



Συχνότητα δίωξης εγκλημάτων στην Ανατολική Κρήτη (προσωρινά στοιχεία τετραετίας - τάση)





ΤΑΥΤΟΤΗΤΑ ▾

ΝΟΜΟΘΕΣΙΑ ▾

ΔΑΣΙΚΗ ΥΠΗΡΕΣΙΑ ▾

ΔΑΣ. ΠΡΟΙΟΝΤΑ ▾

ΘΗΡΑ ▾

ΔΑΣ. ΕΡΓΑ ▾

ΔΑΣΙΚΟΙ ΧΑΡΤΕΣ

ΙΔΙΟΓΡΑΦΩΣ

[αρχική σελίδα](#) [δασική υπηρεσία](#)

Εγχειρίδιο Αντιμετώπισης Δασικών Παραβάσεων

by dasarxeio on 21/02/2019 • (0)



Κρατήστε επαφή



Νομική
Επικαιρότητα



Εγκύκλιοι - Αποφάσεις - Οδηγίες

Απασχόληση - Θέσεις εργασίας

Ανακοινώσεις Δασικών Υπηρεσιών

ΕΙΚΟΝΕΣ ΒΙΟΥ
ΦΩΤΟΓΡΑΦΙΚΟ ΑΛΜΠΟΥΜ ΜΝΗΜΗΣ
ΤΗΣ ΦΥΣΗΣ ΚΑΙ ΤΗΣ ΕΛΛΗΝΙΚΗΣ ΖΩΗΣ



Δημοφιλή 48ωρου

Οι οκτώ προτεραιότητες του νέου
Υπομνημόνιο Προβλέψεις & Ενέργειες

Έναν εξαιρετικά χρήσιμο, πρακτικό, οδηγό για την εφαρμογή της δασικής νομοθεσίας εξέδωσε η Αποκεντρωμένη Διοίκηση Κρήτης, με σκοπό την αποτελεσματική προστασία του δασικού περιβάλλοντος και της άγριας πανίδας.

ΚΗΠΟΤΕΧΝΙΑ: Αναπλήρωση
αχρηστευμένης κορυφής κωνοφόρου
δένδρου

Ενημέρωση από την Δ. Δ. Κρήτης: «Δεν

ΔΑΣΙΚΟΙ ΥΠΑΛΛΗΛΟΙ ΑΡΜΟΔΙΟΙ ΓΙΑ ΤΟΝ ΕΛΕΓΧΟ

Περίφραξη και επιτήρηση
δασών, έλεγχος άδειας
υλοτομίας, και διακίνησης
δασικών προϊόντων

Ν.δ.
86/1969=δασικός
κώδικας

Πρωτόκολλο Μήνυσης,
υπολογισμός υλικής ζημίας

Σύλληψη

Κατάσχεση (φύλαξη
στην υπηρεσία)

ΔΗΜΕΥΣΗ

Δασικών προϊόντων

Μέσων μεταφοράς

Μέσων τέλεσης



άρθρο 294 του ν.δ. 86/69 «Δασικός Κώδικας»
**«Παράσταση του Δημοσίου ως πολιτικώς
ενάγοντος»**



ο δασικός πλούτος της χώρας προστατεύεται
ευθέως από το Σύνταγμα, η δε παραβίαση από
συγκεκριμένα άτομα των ισχυουσών δασικών
διατάξεων, εκτός του ότι **αποβαίνει σε βάρος του
κοινωνικού συνόλου, θίγει άμεσα το κύρος του
Δημοσίου ως Νομικού Προσώπου.**

ΠΟΙΝΕΣ

ΖΗΜΙΑ ΈΩΣ
300€

ΠΡΟΣΤΙΜΟ
Η/ΚΑΙ ΚΡΑΤΗΣΗ

ΖΗΜΙΑ ΠΑΝΩ
300€
ΦΥΛΑΚΙΣΗ ΕΩΣ
2 ΕΤΗ

ΖΗΜΙΑ ΠΑΝΩ
10.000€
ΚΑΘΕΙΡΞΗ
ΜΕΧΡΙ 10 ΕΤΗ

N.998/1979




ΠΑΡΑΝΟΜΗ ΒΟΣΚΗΣΗ ΠΟΙΝΕΣ

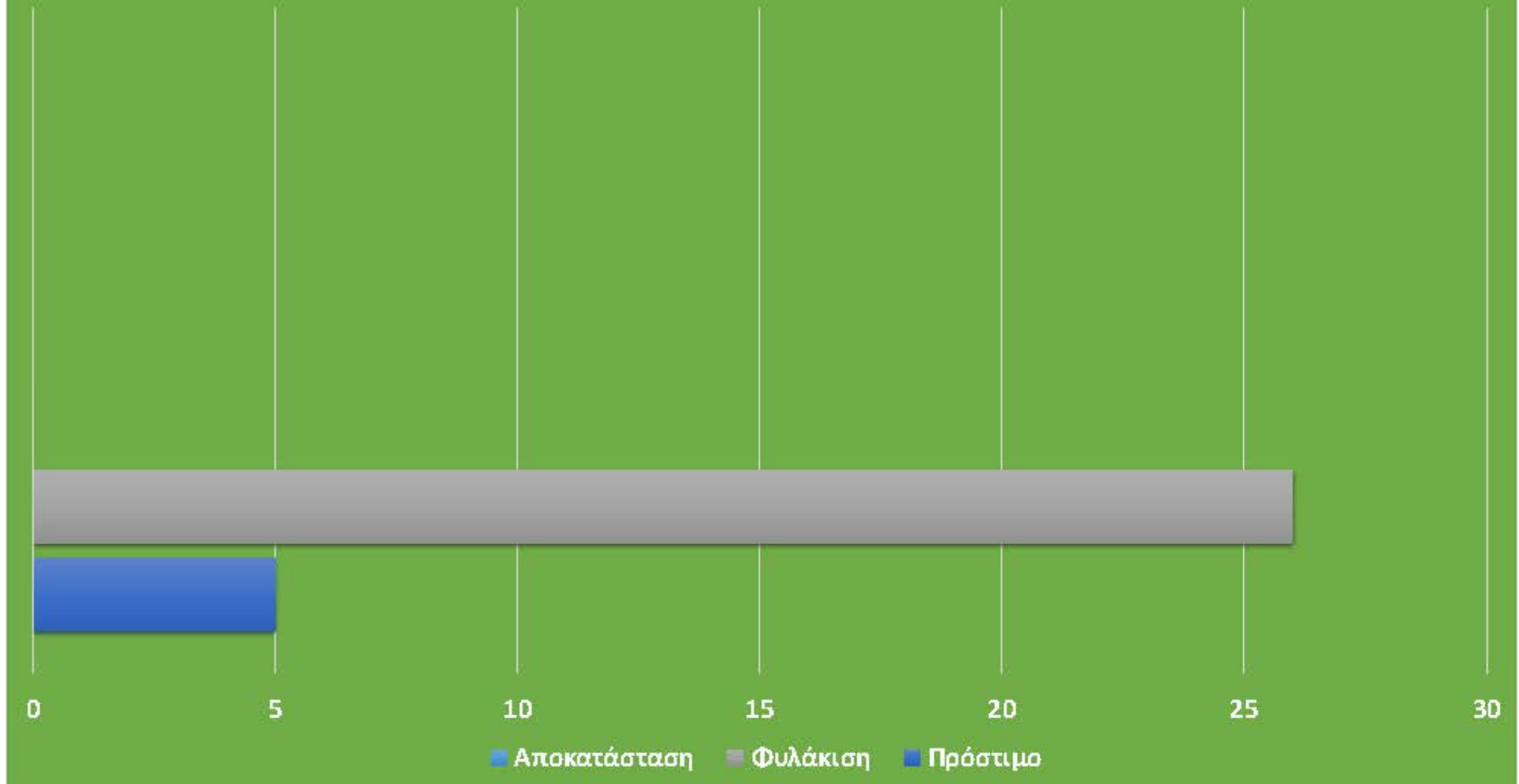


- I. ΦΥΛΑΚΙΣΗ
ΤΟΥΛΑΧΙΣΤΟΝ 1 ΕΤΟΣ +
ΧΡΗΜΑΤΙΚΗ ΠΟΙΝΗ
ΑΠΌ 500 – 5.000€
- II. ΥΠΟΤΡΟΠΗ: 2 ΠΛΑΣΙΑ
ΠΟΙΝΗ ΚΑΙ ΠΡΟΣΤΙΜΟ
- III. ΣΥΛΛΗΨΗ ΠΟΙΜΝΙΩΝ

Αποκατάσταση του περιβάλλοντος ΠΔ 148/2009

Άρθρο 9: Δράστης  μέτρα αποκατάστασης
των περιβαλλοντικών ζημιών.

Ποινές (έτους 2017)



ΔΙΚΑΙΩΜΑΤΑ ΤΩΝ ΠΟΛΙΤΩΝ

άρθρο 13: Υποβολή εγγράφως στην ΠΕΑΠΖ (Αποκ. Διοίκηση Κρήτης) και στο ΥΠΕΝ (ΣΥΓΑΠΕΖ) και να καλέσετε την αρμόδια αρχή της ΑΠοκ. Διοίκησης να αναλάβει δράση



Αρχική	Πληροφόρηση	Διοικητική Δομή	Ανοιχτά Δεδομένα	Γεωπύλη	Επικοινωνία
--------	-------------	-----------------	------------------	---------	-------------

Η Αποκεντρωμένη Διοίκηση αποτελεί βαθμίδα της Ελληνικής Δημοκρατίας, που λειτουργεί σύμφωνα με το άρθρο 101, παρ. 1 του Συντάγματος και το άρθρο 102, παρ. 1, εδάφιο πρώτο του Συντάγματος.

- Συντονίστρια
- Γενική Διεύθυνση Εσωτερικής Λειτουργίας
- Γενική Διεύθυνση Χωροταξικής και Περιβαλλοντικής Πολιτικής
- Γενική Διεύθυνση Δασών και Αγροτικών Υποθέσεων
- Διεύθυνση Πολιτικής Προστασίας
- Αυτοτελές Τμήμα Εσωτερικού Ελέγχου
- Αυτοτελές Τμήμα Εκπαίδευσης
- Αυτοτελές Τμήμα Παλαιϊκής Άμυνας-ΠΣΕΑ

βάση το Σύνταγμα, η οποία συστάθηκε το 2011 (Π.Δ. 136/2010: ΦΕΚ. 229 Α' /27.12.2010), όταν τέθηκε σε ισχύ η νέα διοικητική διαίρεση του Προγράμματος. Σύμφωνα με το άρθρο 101, παρ. 1 του Συντάγματος και το άρθρο 102, παρ. 1, εδάφιο πρώτο του Συντάγματος, η Αποκεντρωμένη Διοίκηση Κρήτης λειτουργεί σύμφωνα με το αποκεντρωτικό σύστημα» και της τοπικής αυτοδιοίκησης, σύμφωνα με το άρθρο 102, παρ. 1, εδάφιο πρώτο του Συντάγματος, «οι οποίες ανήκει στους οργανισμούς τοπικής αυτοδιοίκησης πρώτου και δεύτερου βαθμού».

Δημοσιότητα

Επιτροπή Ελέγχου Δαπανών και Εκλογικών Παράνομων Ν.3870/2010 για τις Δημοτικές και Περιφερειακές Εκλογές

Φωτογραφικό οδοιπορικό δασικών υπαλλήλων στο Κρήνη

Προώθηση προς το ευρύ κοινό της Διαδικτυακής Πύλης

Αναρτημένοι Δασικοί Χάρτες Αποκεντρωμένης Διοίκησης Κρήτης

Κυρωμένοι Δασικοί Χάρτες Αποκεντρωμένης Διοίκησης Κρήτης

Υπηρεσίες Οικοσυστημάτων στις περιοχές NATURA 2000

Προστατευόμενες Περιοχές NATURA στην Κρήτη-Τεχνική

Ανακοίνωση 17-07-2019

- Εγχειρίδιο Δασικών Παραβάσεων (νέο)
- Αφίσα Ευαισθητοποίησης για την Προσβασιμότητα (νέο)
- Αλλαγή Έδρας Α/βαθμιας Υγειονομικής Επιτροπής Περιφ. Ενότητας Ηρακλείου

Επιστημονικών Αποκεντρωμένων - ΚΛΕΙΣΘΕΝΗΣ Ι
Προστασίας: Οδηγίες προστασίας από σεισμό, Κάνε το δικό σου δρόμο με χείμαρρο, Δασικές Πυρκαγιές: Προετοιμάσου, Χάρτης Δασικών Πυρκαγιών, Οδηγίες δασικών πυρκαγιών για αγρότες και κτηνοτρόφους Χειμώνα - Προετοιμάσου
Ποιότητας των υδάτων κολύμβησης της Περιφέρειας Κρήτης 2019
Μικρο - αποθέματα Φυτών, Horstrissea dolinicola

Δελτία Τύπου

Δελτίο τύπου 02-07-2019
Στην Αποκεντρωμένη Διοίκηση Πολυτεχνείο Κρήτης και Μ.Α.Ι.Χ για τη διατήρηση της



Αναζήτηση



Αρχική

Πληροφόρηση

Διοικητική Δομή

Ανοιχτά Δεδομένα

Γεωπύλη

Επικοινωνία

🏠 / Επικοινωνία

Επικοινωνία

Αποκεντρωμένη Διοίκηση Κρήτης

Πλατεία Κουντουριώτη 71202 Ηράκλειο

Τηλ. Κέντρο 2813.404.100

Το όνομά σας *

Η διεύθυνση e-mail σας *

Θέμα *

Μήνυμα *



Εισάγετε τους χαρακτήρες που εμφανίζονται στην εικόνα. *

Αποστολή μηνύματος



Projet cofinancé par le Fonds Européen de Développement Régional (FEDER)
Project cofinanced by the European Regional Development Fund (ERDF)

Διαύγεια

Χρήσιμοι Σύνδεσμοι

Χάρτης Υπηρεσιών

Χάρτης Ιστοσελίδας

Όροι Χρήσης

Επικοινωνία



**ΠΕΑΠΖ Κρήτης με έδρα το Ηράκλειο (Μεν.
Παρλαμά 2 & Λ. 62 Μαρτύρων 417, Τ.Κ. 713 04,
τηλ:2810-529258/9, φαξ:2810-529256),
υπάγεται στον Γ.Γ. Αποκεντρωμένης Διοίκησης
Κρήτης.**

LIFE Natura Themis - LIFE14/GIE/GR/000026

«Πρώθηση της ευαισθητοποίησης για την άσκηση δίωξης για εγκλήματα κατά της άγριας ζωής και την ανάδειξη της περιβαλλοντικής ευθύνης για την αντιμετώπιση ζημιών έναντι της βιοποικιλότητας σε περιοχές του Δικτύου NATURA 2000 στην Κρήτη»

Ευχαριστούμε



Δικαίωμα
και Ευθύνη
για το
Περιβάλλον

Το έργο LIFE14/GIE/GR/000026 χρηματοδοτείται σε ποσοστό 60% από το χρηματοδοτικό εργαλείο LIFE "Περιβαλλοντική Διακυβέρνηση & Πληροφόρηση" της Ευρωπαϊκής Επιτροπής.

